


LEGENDA

VINCOLI DI POLIZIA IDRAULICA


 Fascia di rispetto dei corsi d'acqua appartenenti al reticolo idrico minore

PERIMETRAZIONI AGGIORNAMENTO QUADRO DISSESTO PAI DELIMITAZIONE DELLE AREE IN DISSESTO




FRANE

 Area di frana attiva (Fa)
 Area di frana quiescente (Fq)
 Area di frana stabilizzata (Fs)


ESONDAZIONI E DISSESTI MORFOLOGICI DI CARATTERE TORRENTIZIO

 Area a pericolosità elevata (Eb)

TRASPORTO DI MASSA SUI CONOIDI

 Area di conoide attivo non protetta (Ca)
 Area di conoide attivo parzialmente protetto (Cp)
 Area di conoide non recentemente attivatosi o completamente protetta (Cn)

CARTA DI SINTESI

 Area a pericolosità potenziale riguardo all'instabilità dei versanti.

Provincia di Brescia

Regione Lombardia

COMUNE DI ANFO

STUDIO GEOLOGICO DI DETTAGLIO

ad integrazione della

COMPONENTE GEOLOGICA, IDROGEOLOGICA E SISMICA

DEL PIANO DI GOVERNO DEL TERRITORIO

D.G.R. n. 8/1566 del 22/12/2005

D.G.R. n. 8/7374 del 28/05/2008

(in attuazione dell'art. 57 della L.R. 12/2005)

Scala:

1:5'000

Oggetto:

**stralcio "Sud" della
CARTA DEI VINCOLI
E DI SINTESI
modificata**

Tavola:

5

Data:

Giugno 2009

STUDIO GEOLOGIA AMBIENTE

Dott. Geol. Laura Ziliani
 Dott. Geol. Davide Gasparetti
 Dott. Geol. Gianantonio Quassoli
 Dott. Geol. Samuele Corradini

25123 Brescia - Via T. Olivelli, 5
 Tel. 030.3771189; Fax 030.3778086
 e-mail: info@studiogeologiaambiente.it

Disegnatore: Quassoli

Controllo: Ziliani

Cartella: C:\Documenti\ValSabbia\Anfo

File: Tavola_5.PGT.dgn

A termini di legge questo disegno è di proprietà dello Studio Geologia Ambiente. Vietata la riproduzione.