







**LEGENDA**

*DELIMITAZIONE DELLE AREE IN DISSESTO*

**FRANE**

-  Area di frana attiva (Fa)
-  Area di frana quiescente (Fq)
-  Area di frana stabilizzata (Fs)

**TRASPORTO DI MASSA SUI CONOIDI**

-  Area di conoide attivo non protetta (Ca)
-  Area di conoide attivo parzialmente protetto (Cp)
-  Area di conoide non recentemente attivatosi o completamente protetta (Cn)

Provincia di Brescia

Regione Lombardia

**COMUNE DI ANFO**

**STUDIO GEOLOGICO DI DETTAGLIO**

ad integrazione della

**COMPONENTE GEOLOGICA, IDROGEOLOGICA E SISMICA**

**DEL PIANO DI GOVERNO DEL TERRITORIO**

D.G.R. n. 8/1566 del 22/12/2005

D.G.R. n. 8/7374 del 28/05/2008

(in attuazione dell'art. 57 della L.R. 12/2005)

Scala:

1:5'000

Oggetto:

**stralcio "Sud" della  
CARTA DEL DISSESTO CON  
LEGENDA UNIFORMATA PAI  
modificata**

Tavola:

**3**

Data:

Giugno 2009

**STUDIO GEOLOGIA AMBIENTE**

Dott. Geol. Laura Ziliani  
Dott. Geol. Davide Gasparetti  
Dott. Geol. Gianantonio Quassoli  
Dott. Geol. Samuele Corradini

25123 Brescia - Via T. Olivelli, 5  
Tel. 030.3771189; Fax 030.3778086  
e-mail: info@studiogeologiaambiente.it

Disegnatore: Quassoli

Controllo: Ziliani

Cartella: C:\Documenti\ValSabbia\Anfo

File: Tav3\_PGT.dgn

A termini di legge questo disegno è di proprietà dello Studio Geologia Ambiente. Vietata la riproduzione.