





LEGENDA

DELIMITAZIONE DELLE AREE IN DISSESTO




FRANE

-  Area di frana attiva (Fa)
-  Area di frana quiescente (Fq)
-  Area di frana stabilizzata (Fs)

ESONDAZIONI E DISSESTI MORFOLOGICI DI CARATTERE TORRENTIZIO

-  Area a pericolosità elevata (Eb)

TRASPORTO DI MASSA SUI CONOIDI

-  Area di conoide attivo non protetta (Ca)
-  Area di conoide attivo parzialmente protetto (Cp)
-  Area di conoide non recentemente attivatosi o completamente protetta (Cn)

Provincia di Brescia

Regione Lombardia

COMUNE DI ANFO

STUDIO GEOLOGICO DI DETTAGLIO

ad integrazione della
COMPONENTE GEOLOGICA, IDROGEOLOGICA E SISMICA
DEL PIANO DI GOVERNO DEL TERRITORIO
 D.G.R. n. 8/1566 del 22/12/2005
 D.G.R. n. 8/7374 del 28/05/2008
 (in attuazione dell'art. 57 della L.R. 12/2005)

Scala:
1:5'000

Oggetto:
**stralcio "Nord" della
 CARTA DEL DISSESTO CON
 LEGENDA UNIFORMATA PAI
 modificata**

Tavola:
3

Data:
Giugno 2009

STUDIO GEOLOGIA AMBIENTE

Dott. Geol. Laura Ziliani
 Dott. Geol. Davide Gasparetti
 Dott. Geol. Gianantonio Quassoli
 Dott. Geol. Samuele Corradini
 25123 Brescia - Via T. Olivelli, 5
 Tel. 030.3771189; Fax 030.3778086
 e-mail: info@studiogeologiaambiente.it

Disegnatore: Quassoli
 Controllo: Ziliani
 Cartella: C:\Documenti\ValSabbia\Anfo
 File: Tav3_PGT.dgn

A termini di legge questo disegno è di proprietà dello Studio Geologia Ambiente. Vietata la riproduzione.