












## LEGENDA

### ELEMENTI GEOMORFOLOGICI

-  Orlo di scarpata di frana e/o degradazione attiva.
-  Crollo.
-  Parete rocciosa potenzialmente soggetta a crolli diffusi di singoli massi.
-  Area potenzialmente interessata dalla traiettoria di frane di crollo o dal rotolamento massi.
-  Principale direttrice di caduta.
-  Orlo di scarpata morfologica.
-  Area soggetta ad esondazioni e dissesti morfologici di carattere torrentizio.
-  Corso d'acqua
-  Solco di erosione concentrata.
-  Conoide.
-  Muro di sostegno.

Provincia di Brescia

Regione Lombardia

**COMUNE DI ANFO**

### STUDIO GEOLOGICO DI DETTAGLIO

ad integrazione della

**COMPONENTE GEOLOGICA, IDROGEOLOGICA E SISMICA  
DEL PIANO DI GOVERNO DEL TERRITORIO**

D.G.R. n. 8/1566 del 22/12/2005

D.G.R. n. 8/7374 del 28/05/2008

(in attuazione dell'art. 57 della L.R. 12/2005)

Scala:

1:5'000

Oggetto:

**CARTA DEI DISSESTI CON  
ELEMENTI MORFOLOGICI**

Figura:

**2** sud

Data:

Giugno 2009

### STUDIO GEOLOGIA AMBIENTE

Dott. Geol. Laura Ziliani  
Dott. Geol. Davide Gasparetti  
Dott. Geol. Gianantonio Quassoli  
Dott. Geol. Samuele Corradini

25123 Brescia - Via T. Olivelli, 5  
Tel. 030.3771189; Fax 030.3778086  
e-mail: info@studiogeologiaambiente.it

Disegnatore: Quassoli

Controllo: Ziliani

Cartella: C:\Documenti\ValSabbia\Anfo

File: Figura2\_dissesti.dgn

A termini di legge questo disegno è di proprietà dello Studio Geologia Ambiente. Vietata la riproduzione.